



EN ROUTE VERS LE SKIPOSIMUM 2019!

ATTENTION, LA SALLE NE SE SITUE PAS DIRECTEMENT À BROMONT MONTAGNE D'EXPÉRIENCE, ASSUREZ-VOUS DE BIEN ENTRER L'ADRESSE CI-DESSOUS OU SUIVEZ LES INDICATIONS ICI-BAS.

Adresse : 500 Chemin Huntington  
Bromont, QC J2L 2B7





### Route à partir de Québec

Prendre Route Transcanadienne O/Autoroute 20 O en direction de Rang Brodeur à Saint-Eugène-de-Grantham. Prendre la sortie 157 vers Saint- Nazaire/Wickham.

Continuer sur Rang Brodeur. Prendre Rang d'Upton, Rang de la Carrière, 20e Rang, Chemin de la Grande Ligne... et Boulevard de Bromont en direction de Chemin Huntington à Bromont







1. ↶ Tourner à gauche sur Rang Brodeur - 2,9 km
2. ↷ Tourner à droite sur Rang d'Upton - 4,3 km
3. ↑ Continuer sur Rang de la Carrière - 7,3 km
4. ↑ Continuer sur Rue Saint-Ephrem – 450 m
5. ↶ Tourner à gauche sur QC-116 E – 290 m
6. ↷ Tourner à droite sur 20e Rang/Rue Lessard – 6,4km
7. ↶ Tourner à gauche sur 11e Rang – 2,9 km
8. ↷ Tourner à droite sur Chemin de la Grande Ligne – 12,5 km
9. ↷ Chemin de la Grande Ligne tourne à droite et devient Rue Saint-Joseph – 59 m
10. ↶ Tourner à gauche sur Rue Bullock – 350m
11. ↶ Tourner à gauche sur Rue Principale/QC-139 N (panneaux pour Roxton Falls) – 1,6km
12. ↷ Tourner à droite sur Avenue du Lac E – 2,6km
13. ↶ Tourner à gauche sur Chemin Lapierre – 300m
14. ↷ Tourner à droite sur Chemin Côté -750m
15. ↷ Tourner à droite sur 11e Rang -270 m
16. ↷ 11e Rang tourne légèrement à gauche et devient Chemin Choinière – 1,5km
17. ↑ Continuer sur Chemin Choinière – 1,5km
18. ↶ Tourner à gauche sur 8 Rang O/Boulevard David Bouchard – 1,5km





19.  Tourner à droite sur 8e Rang East – 1,7km
20.  Continuer sur Chemin Saxby N – 7,9km
21.  Au rond-point, prendre la 2e sortie vers Boulevard de Bromont – 4,5km
22.  Tourner à droite sur Chemin Huntington – 2,1km
23. [La destination se trouve à droite](#)

## Route à partir de Montréal

**Prendre l'Autoroute 10 E en direction de Bromont. Prendre la sortie 78 de Autoroute 10 E**

1.  Utiliser les 2 voies de gauche pour prendre la sortie Autoroute 15 S/Autoroute 20 E/Autoroute 10 E/Autoroute 15 en direction de Pont Champlain Bridge/Sherbrooke/Québec/U.S.A - 800 m
2.  Suivre Autoroute 10 E/Autoroute 15 S/Autoroute 20, [Continuer de suivre Autoroute 10 E](#) – 8,2km
3.  Utiliser les 2 voies de droite pour prendre la sortie 11 en direction de Saint-Hubert/Sorel-Tracy – 1,2km
4.  Garder la gauche à l'embranchement, puis suivre les panneaux vers Autoroute 20 E/Autoroute 30 E/Sorel Tracy/Québec – 1,2km
5.  Garder la gauche pour rejoindre Autoroute 10 E – 65,2km
6.  Prendre la sortie 78 pour Boulevard de Bromont en direction de Bromont – 400 m

**Continuer sur Boulevard de Bromont. Rouler jusqu'à Chemin Huntington**

7.  Tourner à droite sur Boulevard de Bromont (panneaux pour Bromont/Boulevard Bromont) - 4,3km
8.  Tourner à droite sur Chemin Huntington -2,1km
9. [La destination se trouve à droite](#)